

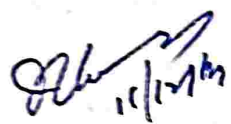


নং ১১১ ইলা ১৫২-৩৭ নং  
 ক্রেতা শ্রী উসমান আলী  
 ঠিকানা - কানাইপুর থানা চন্দ্রপুর  
 ভেগার শ্রী মোসাম্মত আলী  
 কানাইপুর কানাইপুরী, ২৪ পরগণা

১১১১ = ১৫২  
 ১১১২ = ২  
 ১৫৪  
 ৯.১২.৬৫



R. P. U.  
 1966  
 Richard Maneece

  
 11/12/65

Joint Sub-Registrar  
 Alipor at School

শ্রী রব মঙ্গল  
 ব; শ্রী রব মঙ্গল




6046

Enquiry admitted  
 Richard Maneece  
 1st Sep 1966  
 Juddalpur  
 Kanchi District

শ্রী রব মঙ্গল  
 ব; শ্রী রব মঙ্গল

R. P. U.  
 Kanchi District  
 Juddalpur  
 Kanchi District

শ্রী রব মঙ্গল  
 ব; শ্রী রব মঙ্গল

  
 11/12/65  
 Joint Sub-Registrar  
 Alipor at School



নং ১১২ খলা ২-তাং ১৯৫৮

ক্রেতা শ্রী উষ্মমঙ্গল দাস

ঠিকানা বাঘদহা থানা চন্দ্রপুর

ভেতার শ্রী দেবপ্রসাদ চন্দ্র দাস

আলীপুর কালেক্টরী, ২৪ পরগণা



Joint Sub-Registrar  
Alipur at Behala

*Handwritten signature*

Faint, mostly illegible text in Bengali script, likely a legal document or affidavit, with some words like 'ক্রেতা' (buyer) and 'ভেতার' (seller) visible.





ସଂଖ୍ୟା ୧୪୫୫  
୧୫/୧୨/୨୦୧୮



କୌଣସି —

କୌଣସି ପାଠ୍ୟପୁସ୍ତକ — ନଂ ୫୫

ଅଧିକାରୀଙ୍କ ନାମ — ନାମ ନା, ମୁଖ୍ୟ — ଦାୟିତ୍ୱସାଧକ — ବିକ୍ରୀତ-ଦାୟି —  
୨୦୧ — ୫୫୨ — ଅଗ୍ର — ୧୩ ଅକ୍ଟୋବର ୧୯୮୯ — / ୫୩.୦୨ ଅର୍ଥ —

ଅଧିକାରୀଙ୍କ ନାମ — କେ. ଚନ୍ଦ୍ର — ୦୮ ଅକ୍ଟୋବର ୧୯୮୯ —

ଠିକଣା — ୫୧୦ ନଂ, ନାଗପୁର — ଦାୟି —

ସ୍ଥଳ — ଏହି ପାଠ୍ୟପୁସ୍ତକ ଅଧିକାରୀଙ୍କ ଦ୍ୱାରା ବିକ୍ରୀତ ହୋଇଛି —

ନିକ୍ଷେପ — କେନ୍ଦ୍ରୀୟ —

ନିକ୍ଷେପ — ୫୫୨ ନଂ, ନାଗପୁର — ଦାୟି —

ଟିପ୍ପଣୀ: — ନାମ କେବଳ ୨, ୨, ୩, ୫ ନାମ ନାଗପୁର ମାଧ୍ୟମିକ — ଅଧିକାରୀଙ୍କ ଦ୍ୱାରା  
କରାଯାଇଛି । ନାଗପୁର ମାଧ୍ୟମିକ, ନାମ "କେନ୍ଦ୍ରୀୟ" ନାମ  
କେନ୍ଦ୍ରୀୟ ଦ୍ୱାରା କରାଯାଇଛି ।

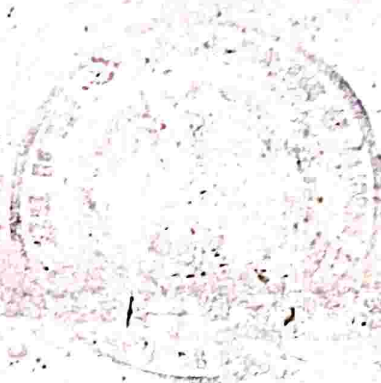
ଠିକଣା —  
୨୦୦, ଠିକଣା କୋଡ ୨୦ ନଂ ୨୦୦୦, ନାଗପୁର —



ସଂଖ୍ୟା ୧୪୫୫  
୧୫/୧୨/୨୦୧୮

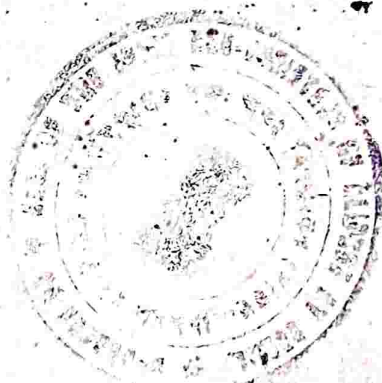
କେନ୍ଦ୍ରୀୟ —  
ଅଧିକାରୀଙ୍କ ଦ୍ୱାରା ବିକ୍ରୀତ ହୋଇଛି  
ନାମ ଅଧିକାରୀଙ୍କ  
କୋଡ: ୫୫

କେନ୍ଦ୍ରୀୟ —  
ଅଧିକାରୀଙ୍କ ଦ୍ୱାରା ବିକ୍ରୀତ ହୋଇଛି  
ନାମ ଅଧିକାରୀଙ୍କ  
କୋଡ: ୫୫



*Handwritten mark*

Deputy Sub-Registrar of  
District of Belkale



Deputy Sub-Registrar of  
District of Belkale  
*Signature*

16/12/64

N. S. W. P.

164 77 167  
4834

*Handwritten mark*

SITE PLAN OF G.S. PLOT NO. 447 OF  
MOUZA CHAKDARA, S. & NO. 44  
P.S. WADAVPUR, DIST. 24 PARAGANNA  
SCALE 50' = 1"

PROPOSED	NAME OF VENDOR	AREA OF LAND	AREA OF TAXIUM	TOTAL AREA
P/1	KALI PADM DAS SICRI, SHAKENDAN, DIS. SIC NANULSAR SHATTACHAVI, SIKRI	K. CH. SPT 6-0-30	4-0-00	6-4-30
P/2		4-9-26	4-0-00	4-13-26
P/3	UBHA RAM DAS VIL. KESH CHAKRA 2147 ASOKA NAGARI COLONY 24-2-20	6-0-0	3-0-00	6-3-0
P/4		3-9-0	9-0-00	4-2-0



MOUZA CHAKDARA

REF: PROPOSED AND SHOWN IN RED

**WORKED**  
 BANSAI